



KIZILIRMAK HAVZASI GASTRONOMİ VE YÜRÜYÜŞ YOLU

Türkiye'de bir ilk olarak doğa, tarih ve mutfak kültürünü buluşturan bir ekoturizm çalışması Gastronomi ve Yürüyüş Yolu. Saklı kalmış güzellikleri ortaya çıkaran, unutulmaya yüz tutmuş yemekleri yaşatmayı hedefleyen ve Çorum'un aslında bir lezzet durağı olduğu iddiasını ortaya koyan Gastronomi ve Yürüyüş Yolu, Kızılırmak Nehrinin kılavuzluğunda, trekking, bisiklet, kültür, manzaralı araç yolu ve jip safari gibi farklı konseptteki rotalarıyla aktiviteye olduğu kadar damak tadına da önem veren doğaseverlere hitap ediyor.

Geleneksel Anadolu Kültürüne tanıklık eden İskilip, Kızılırmak'ı bakır bir gerdanlık gibi boynuna takan Osmancık, sırtını yaylalara dayamış Kargı ve Obruk Barajı'nda yeşil ve mavinin seyrine dalmış Oğuzlar, rota üzerindeki Bayat, Uğurludağ ve Laçın her biri farklı güzellikleriyle ziyaretçilerine kucak açıyor. Kızılırmak Havzası Gastronomi ve Yürüyüş Yolunda uluslararası standartlara uygun işaretlemeleri yapılmış 25 yürüyüş ve 7 bisiklet parkuru Anadolu halk ve yemek kültürüyle tanışmak isteyen doğaseverleri beklemektedir.


Rotalarla ilgili bilgilere ve parkurların GPS koordinatlarına <http://www.gastronomiyolu.com/> adresinden ulaşabilirsiniz.

Rota 17 GASTRONOMİ YOLU

TEPELİCE-HACİVELİ KARGI TATİL KÖYÜ (19 km)

Tepelice'den başlayan rotamız ormanlık bir bölgeden devam ediyor. Burası yüksek rakımlı bir yer olduğundan kış aylarında çok fazla kar yağabilir. Yürüyüş için mevsim seçimine dikkat etmeniz gerekiyor. Dere boyunca ilerleyerek Haciveli Köyü'ne geldiğimizde, çatki ev ve samanlıklarla örülü bir manzara karşılıyor bizi. Bu köyde dinlenebilir, önceden irtibat kurarak kumanya temin edebilirsiniz.

Buradan sonra yine dere boyunca ilerleyeceğiz. Köyün hemen 300 m aşağısında eski bir su değirmeni var. Daha ileride kamp yapmaya uygun bir pınar; Mayasır suyu var. İşaretleri takip ederek rotamızı Kargı Tatil Köyü'nde sonlandırıyoruz. Bungalov evlerde konaklayabilir, sırk kebabi ve alabalık yiyebilirsiniz.



Rota 6 GASTRONOMİ YOLU

YALAKYAYLA AKPINAR (11 km)

Yürüyüş için rota başına giderken Ahlatçık Köyü içerisinde geçiliyor. Bu köyde yerel rehber, kumanya veya kahvaltı temin ederek yola devam edebilirsiniz. Yalakyayla'dan başlayan bu rota boyunca zevkli bir orman gezintisi yaşayacağız. Eski bir katır yolundan ilerleyen yürüyüşümüz Akpınar üstlerine geldiğinde Elmalı vadisini yukarıdan gören manzaralı bir patikadan geçiyor. Rotamızda dinlenebileceğimiz ya da kamp yapabileceğimiz pınarlar var. Yürüyüş esnasında çoban köpeği olan sürülerle karşılaşsanız panik yapmayın ve sakın kaçmaya kalkışmayın. Sakince durup köpeğin çekilmesini veya çobanın köpeği çağırmasını bekleyin.

Yamaçlardan devam eden yürüyüş sonunda Akpınar Köyü'ne ulaşacaksınız. Köyün üst tarafında yer alan yamaçta kamp yapabilirsiniz. Yakında çeşme de var. Ancak köy konağı veya evlerde konaklamanız yiyecek temin etmeniz de mümkün. Bunun için köylülerle önceden irtibat kurmanızı öneriyoruz.



ÖNERİLEN PARKURLAR

Günübirlik Yürüyüş Parkurları

	Uzunluk
Sorkun-Asarkaya	6 km
Sorkun-Karayanık Şelaleleri	7 km
Yalakyayla-Akpınar	11 km
Akpınar-İskilip	14 km
Karaağaç Yaylası-Çukuralıç	15 km
İskilip-Karayanık	52 km
Gökçedoğan Baraj Gölü-Kızıloluk	5 km
Tepelice-Kargı Tatil Köyü	9 km
Tepelice-Çobanlar	11 km
Zeytin Yangın Göz. Kul.-Gölbel Gölü	5 km
İnegöl Yangın Göz. Kul.-Karaca Yaylası	11 km

Bisiklet Parkurları

	Uzunluk
İskilip-Asarkaya	54 km
Kargı-Saraycık	62 km
İskilip-Elmabeli-İskilip	82 km
Obruk Baraj Gölü Çevresi-İskilip	110 km



ÇORUM YÜRÜYÜŞ YOLLARI



İletişim Bilgileri / Contact Information

Valilik : 0 364 213 10 01 - 224 08 57

İl Kültür ve Turizm Müdürlüğü,

Tel:0 364 213 85 02 -213 47 04

Faks: 0 364 212 05 10

E-mail : iktm19@kultur.gov.tr

Web : www.corumkulturturizm.gov.tr

Turizm Danışma Bürosu : 0 364 224 81 35

Çorum Müzesi : 0 364 213 15 68

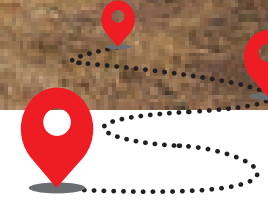
Alaca Höyük Müzesi : 0 364 422 70 11

Boğazköy Müzesi : 0 364 452 20 06





HİTİT YÜRÜYÜŞ YOLU



Ülkemizde Kültür ve Turizm Bakanlığınca desteklenen 14 yürüyüş rotasından ikisi Çorum'da yer alıyor. UNESCO Logosu taşımaya hak kazanan Hitit Yolu özellikle tarihe ilgi duyan yerli ve yabancı doğaseverler tarafından tercih ediliyor. Hitit Yolunda rotaların omurgasını Alacahöyük-Boğazkale(Hattuşa)-Şapınuva antik kentleri ve bu kentler arasında yer alan eski göç yolları oluşturuyor. Görkemli tarihiyle dünyanın gözünü kamaştıran Hititlerin antik kentlerinden geçen Hitit Yolu, konuklarına İç Anadolu coğrafyasının medeniyet tarihinden, doğal güzelliklerinden ve kültürel-etnik mozağinden örnekler sergiliyor. Her adımda Anadolu bozkırlarının kırsal yaşamı olanca yalınlığı ve zenginliğiyle size eşlik ediyor. Alaca Çayı Vadisi ve İncesu Kanyonu boyunca doğanın eşsiz güzelliği, tarihin gizemiyle harmanlanıyor.

Eski kervan ve göç yollarından geçen 11 kısa ve 6 uzun mesafeli olmak üzere toplam 17 yürüyüş parkuru, alternatif güzergâhlarla birlikte 380 kilometre, 7 bisiklet parkurları ise 405 kilometre civarındadır. Tüm rotaların uluslararası standartlara uygun işaretlemeleri yapılmış ve ziyaretçilerin daha rahat hareket etmeleri için belirli noktalara yön levhaları yerleştirilmiştir.

Yürüyüş rotaları hakkında daha ayrıntılı bilgiye ve rotaların GPS koordinatlarına www.hitityolu.com adresinden ulaşabilirsiniz.



İNCESU KANYONU KALE (9 km)

İncesu Kanyonu, İncesu Çayı'nın yüzyıllar içinde dağları oyması ile 50 metre genişliğinde ve 12 kilometre uzunluğunda oluşmuş, her iki yamacı sarp kayalıklarla çevrilmiş, tek giriş ve çıkışı bulunan doğa harikası bir yerdir. Kanyon içinde ve sırtlarında görülebilen ve Helenistik döneme tarihlenen kale ve heykel kalıntıları, mağaralar, merdivenler ve sarnıçlar Kanyonun ilginç coğrafik yapısı ile farklı medeniyetlerin eskiden beri ilgisini çektiğini göstermektedir.

Kanyon içinden akarsu boyunca yapılan 1700 metre uzunluğundaki yürüyüş platformundan Kibele Kabartmasına kadar kolay bir yürüyüş yapmak mümkün.


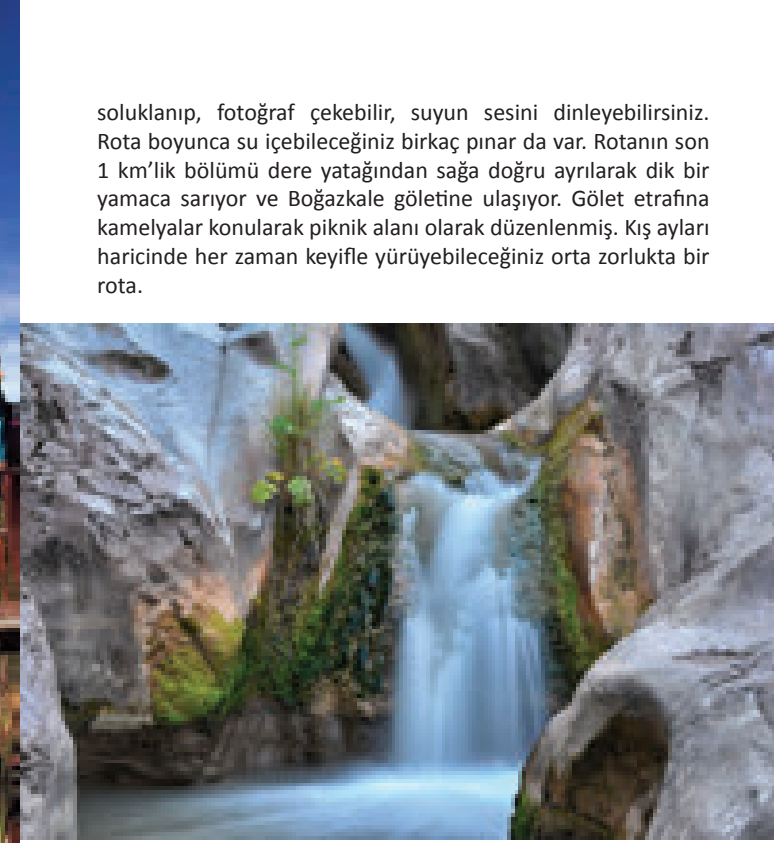


Ancak zorluk derecesi yüksek bir rota arıyorsanız, sizin için İncesu-Kale parkuru çok iyi bir seçim olacaktır. İncesu Köyünün karşı yakasından evler arasından başlayan yürüyüş rotası genellikle dik bir patikadan devam ediyor. Kanyonun üstten gören seyrederek ilerleyen manzaralı bu yol bazen kaygan ve çakıllı bir zeminden devam ediyor. Rota 4,5 kilometre sonra Kanyon sırtlarındaki kale kalıntısı ve sarnıçta son buluyor. Kaleden Irmağa su almak için kaya içine gizli bir yol olarak oyulan sarnıcın gizemli görüntüsü ile kısa bir molayla yorgunluğunuzu attıktan ardından aynı rotayı takip ederek İncesu Köyü'ne dönüyoruz.



YAZILIKAYA HATTUŞA BOĞAZKALE İBİKÇAM GÖLETİ (8 km)

Tarihi doğa ile buluşturan bu parkur, Yazılıkaya Açık hava Mabedi'nden başlayıp 2 km'lik bir inişten sonra Hattuşa Örenyeri'nin doğusundaki vadiyi takip ediyor. Buradan sonra dere yatağını takip eden rota sürekli yükseliş eğilimi gösterdiğinden, Hattuşa ile gölet arasındaki rakım farkı 220 m'yi buluyor. Bu şekilde bir tırmanın sizin için yorucu olacağını düşünüyorsanız, yürüyüşünüzü Boğazkale Göleti'nden başlayıp, Yazılıkaya'da bitirecek şekilde rotanın tersinde de planlayabilirsiniz. Rotanın büyük bölümü Budaközü Çayı kenarında ilerlediğinden geçişleri kolaylaştırmak için dere üzerine iki tane ahşap köprü yapılmış. Birkaç kez de su üzerinden atlayarak karşıya geçmeniz gerekecek. Arazinin eğimli olması dolayısıyla su zaman zaman minik çağlayanlar oluşturarak manzaranın doyumsuzluğuna katkı sağlıyor. Dere suyunun beyaz kayaların arasından aktığı yerde



soluklanıp, fotoğraf çekebilir, suyun sesini dinleyebilirsiniz. Rota boyunca su içebileceğiniz birkaç pınar da var. Rotanın son 1 km'lik bölümü dere yatağından sağa doğru ayrılarak dik bir yamaca sarıyor ve Boğazkale göletine ulaşıyor. Gölet etrafına kamelyalar konularak piknik alanı olarak düzenlenmiş. Kış ayları haricinde her zaman keyifle yürüyebileceğiniz orta zorlukta bir rota.



Hitit Yolu Yürüyüş Önerilen Parkurlar

Bisiklet Parkurları

	Uzunluk
Alaca Höyük-Celebibağ-Boğazkale	32 km
Alaca Höyük-Karamahmut-İncesu Kanyonu	82 km
Boğazkale-Emirler-Şapınuva	103 km

Günübirlik Yürüyüş Parkurları

	Uzunluk
Alaca Höyük-Kalehisar-Mahmudiye	7 km
Çatak-Sultankoy-Kızılhamza Göleti	15 km
İbikçam-Boğazkale-Hattuşa	9 km
İncesu-Kanyon-Kale	8 km
Karakaya-Alaca Höyük	9 km
Şapınuva-İncesu Kanyonu	13 km

Uzun Yürüyüş Parkurları

	Uzunluk
Alaca Höyük-Boğazkale	32 km
Alaca Höyük-Çatak-Kızılhamza-Şapınuva	65 km
Boğazkale-Çatak-Kızılhamza-Ortaköy	84 km
Yazılıkaya-Boğazkale Göleti-Hattuşa	23 km

